TAVOLA 13B - SCHEMA IMPIANTO SCARICO ACQUE BIANCHE - SITUAZIONE IN VARIANTE

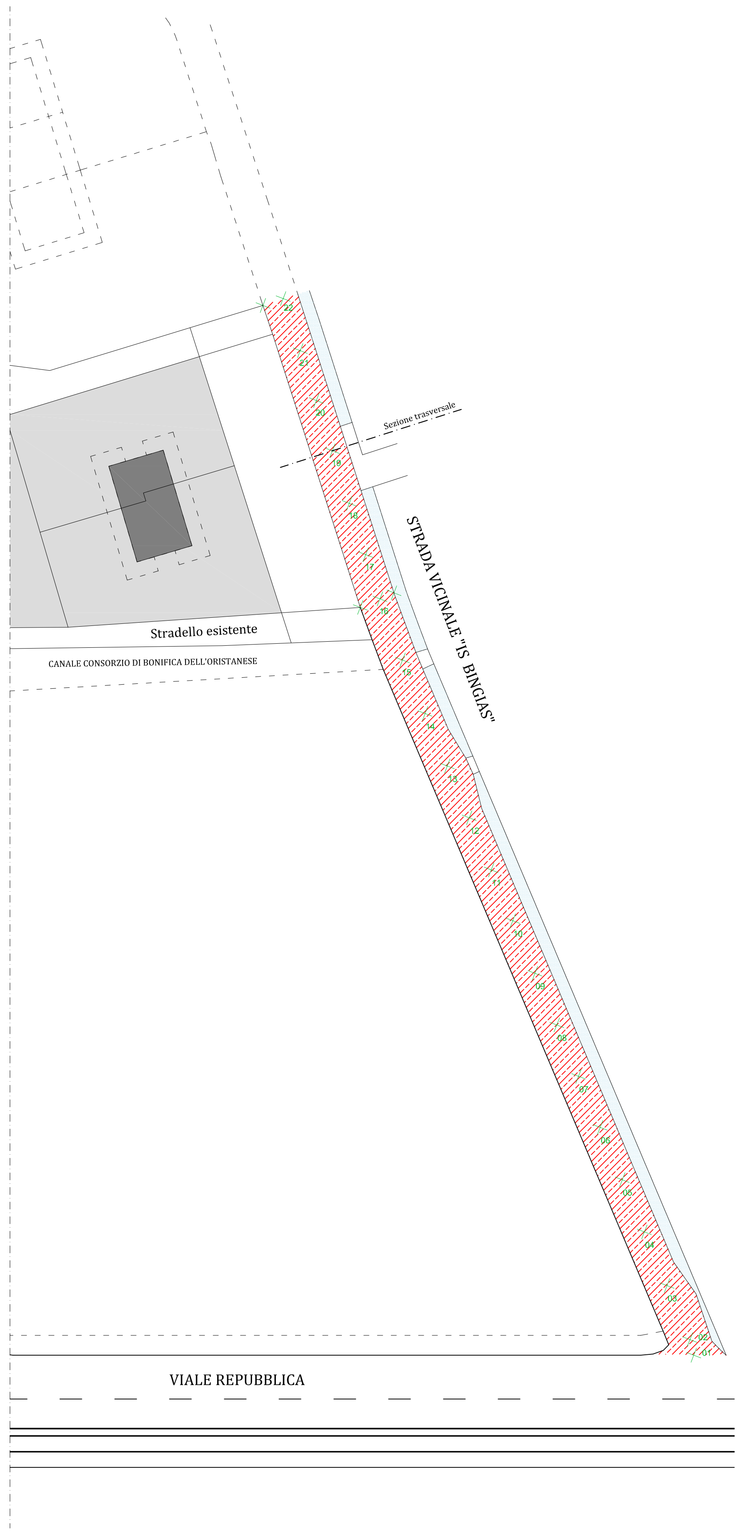

SITUAZIONE ATTUALE

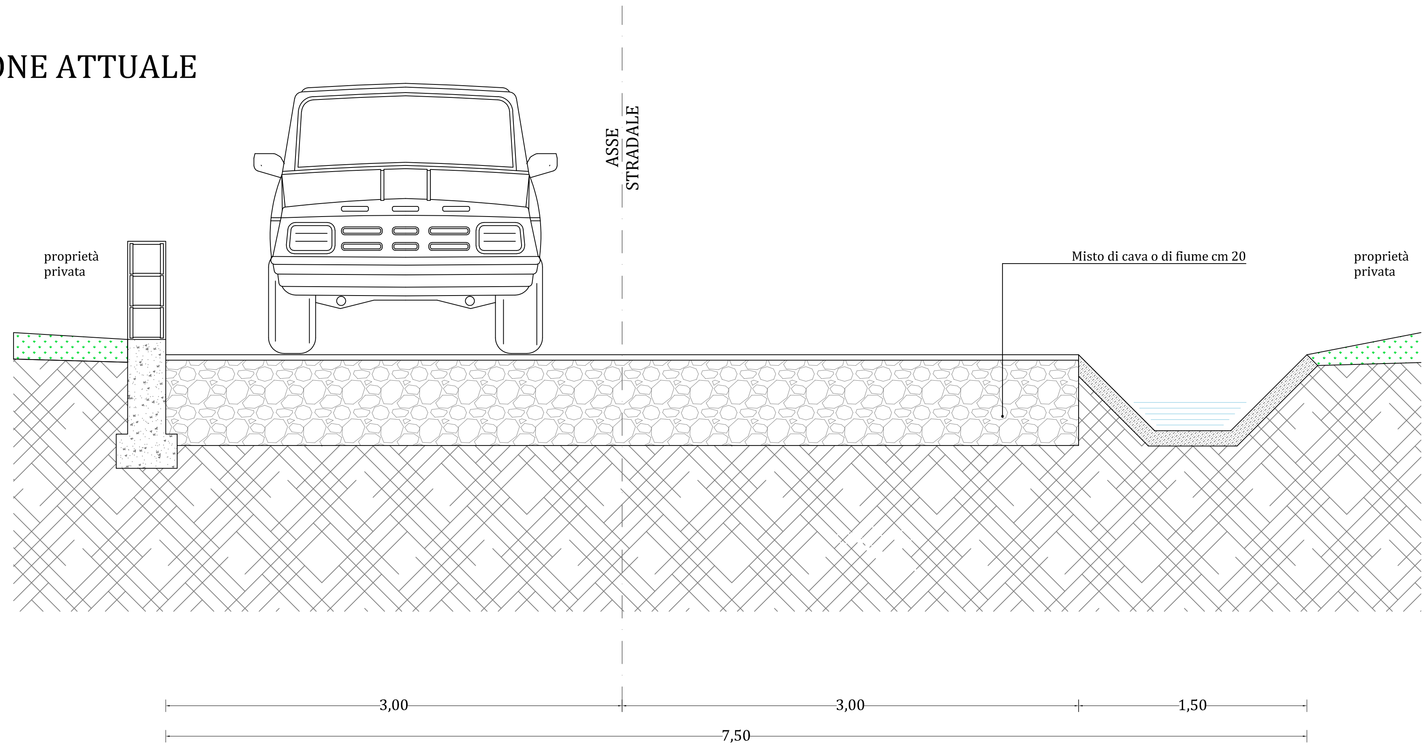

CANALE DI SCOLO ESISTENTE
(lato strada vicinale "Is Bingias")

SITUAZIONE IN PROGETTO

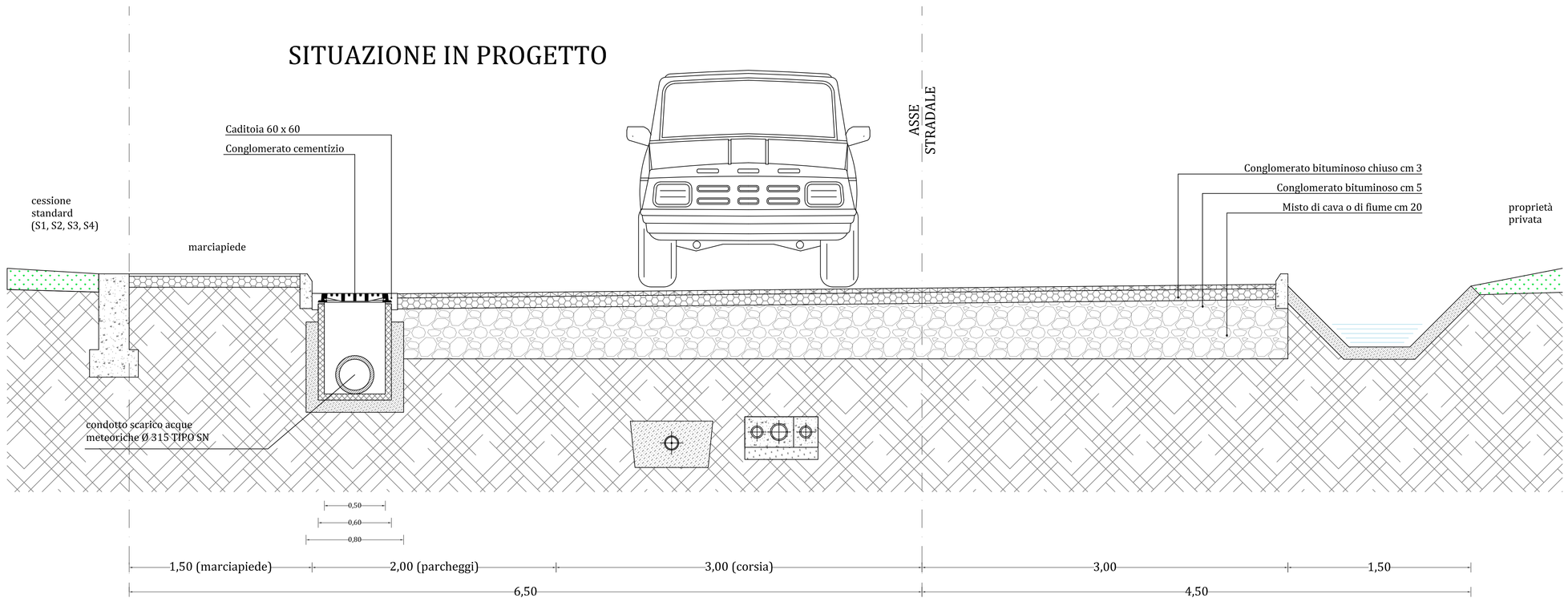

COMUNE DI ORISTANO
provincia di ***Oristano***

Progettista

Ing. Piergiuseppe Sechi
(Oristano 08.05.1956 - SCHPGS56E08G113K)

via Gandiaef 21 - 09070 San Vero Milis (OR)
P.Iva: 00588420951
Tel: 373.7224776
pec: piergiuseppe.sechi@ingpec.eu

ORDINE INGEGNERI PROVINCIA ORISTANO
n. 238 Dr. Ing. Sechi Piergiuseppe

Consulenti

Frau Gianluca	macrocomparto "A"	INVARIATO
Casu Antonello	macrocomparto "A"	INVARIATO
Arangino Ivan	macrocomparto "A"	INVARIATO
Melis Cristiana	macrocomparto "B"	INVARIATO
Melis Trasporti S.R.L.	macrocomparto "B"	INVARIATO
Del Rio Demetrio	macrocomparto "C"	IN VARIANTE
Carta Luca	macrocomparto "D"	NUOVO
Loi Salvatore	macrocomparto "D"	NUOVO
Mele Giovanni Francesco	macrocomparto "D"	NUOVO
Casu Giampiero	macrocomparto "D"	NUOVO

Progetto di

ESTENSIONE PIANO DI LOTTIZZAZIONE CONVENZIONATA DENOMINATO BORGO VERDE, AREA ORISTANO NORD-OVEST - VIALE REPUBBLICA - ORISTANO

Oggetto Tavola

SCHEMA IMPIANTO SCARICO ACQUE BIANCHE
- stralcio strada vicinale "Is Bingias"
- sezione trasversale strada vicinale "Is Bingias" (situazione attuale/progetto)

Collaboratori

- Geom. Davide Pulisci
- Geom. Sergio Naitza

Tavola **13B.1**

Codice Documento
- 001.Sa Rodia.2023

Scala di Progetto
1:500
1:20

Data emissione